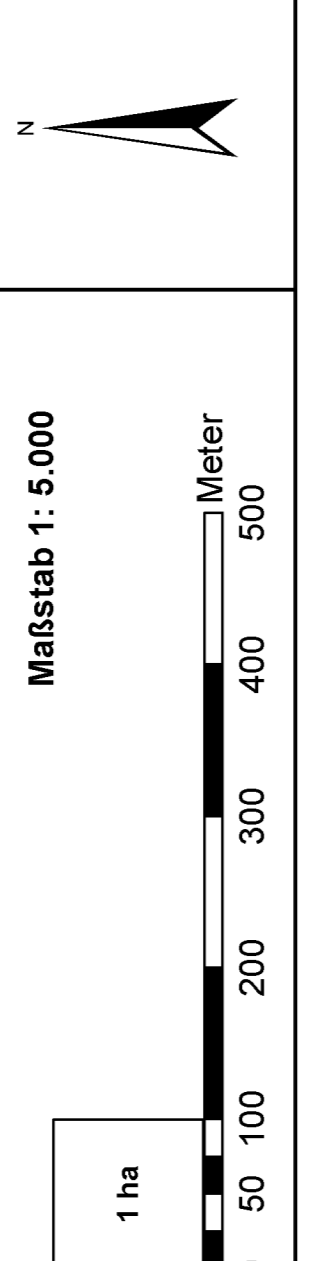
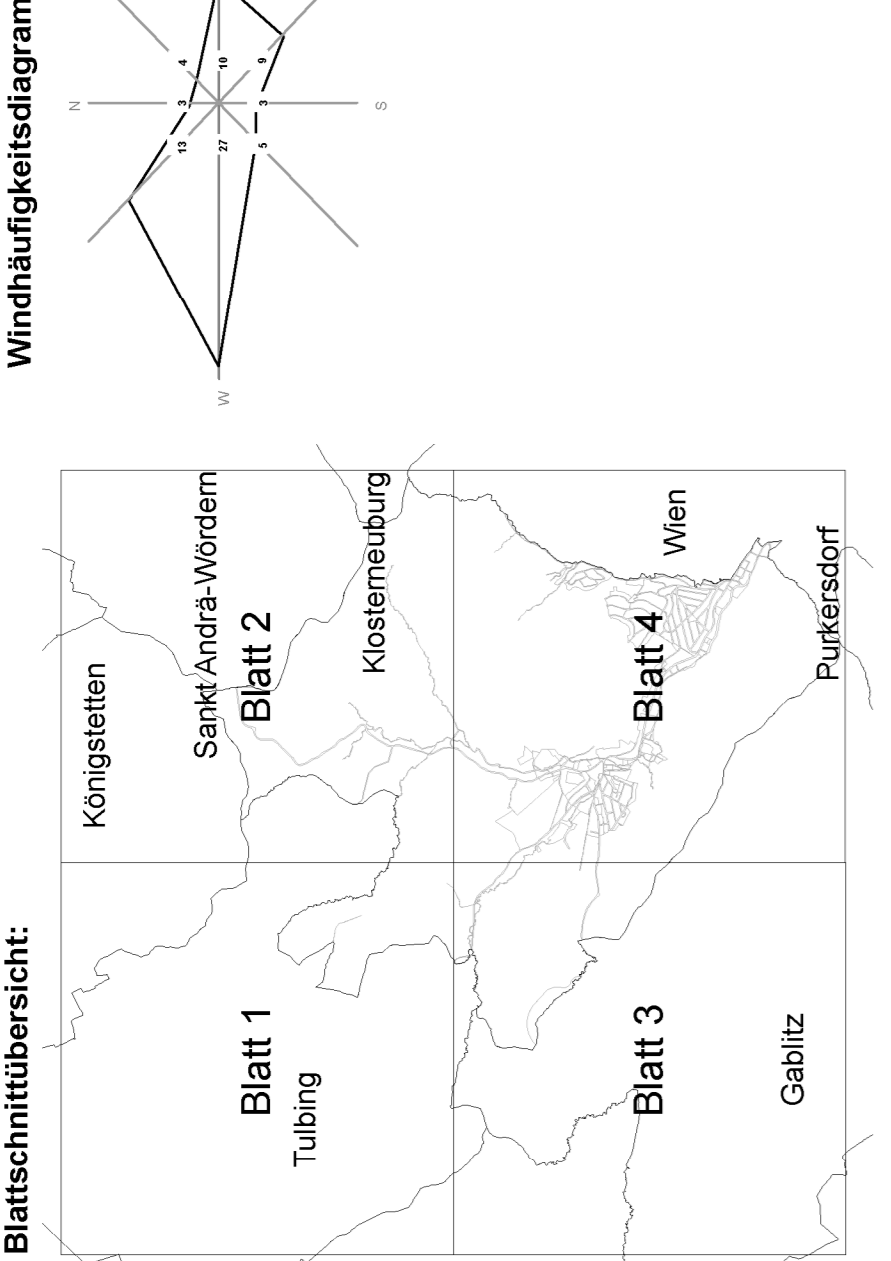


Örtliches Raumordnungsprogramm 2012 Gemeinde Mauerbach

Grundlagenplan Naturräumliche Gegebenheiten Blatt 3



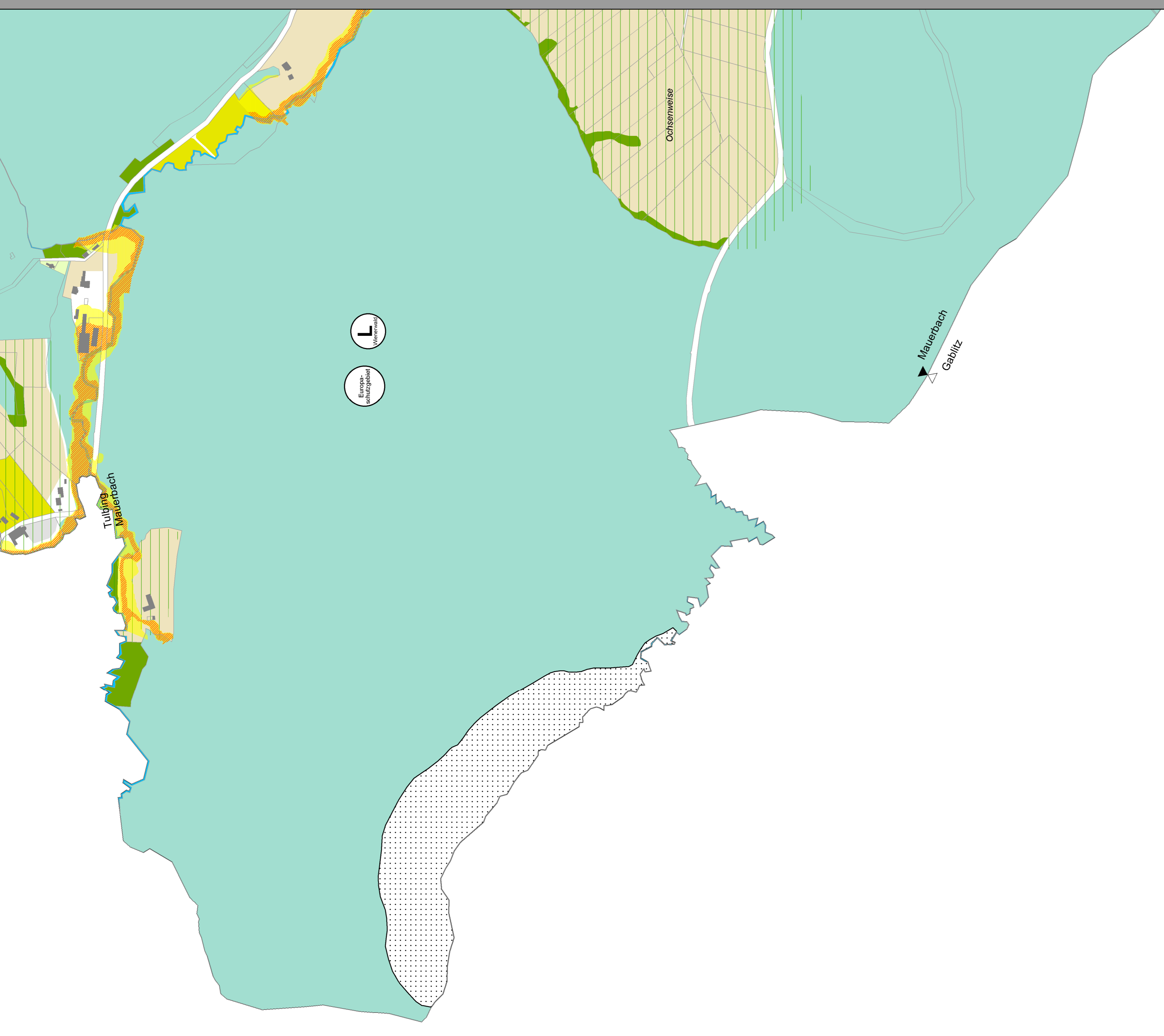
Planverfasser:
DI Thomas Knoll
 Staatlich befugter und beeideter Ziviltechniker
 Schiffhausg. 1865, A-1020 Wien
 Tel.: +43-1-216 60 91, Fax: DW 15
 office@knollconsult.at, www.knollconsult.at

Planverfasser:
 DI Ursula Aichhorn

Planstand:
 Juni 2011

Plananzuschlag:
 DKM 2011, © BEV 2011

Plananzuschlag:
 © 2011/raum



Naturräumliche Gegebenheiten

Legende

Naturräumliche Gegebenheiten und Kennzeichnungen des regionalen Raumordnungsprogrammes Südliches Wiener Umland, LGBL 800085-3

- Siedlungsgrenze, die bestehendes Siedlungsgebiet zur Gänze einschließt
- Siedlungsgrenze entlang einzelner Bereiche
- Erhaltenswerter Landschaftsteil
- Landschaftsschutzgebiet Wienewald (gesamtes Gemeindegebiet liegt im Landschaftsschutzgebiet "Wienewald")

Sonstige naturräumliche Rahmenbedingungen

- Europeschutzgebiet Wienewald - Thermenregion
- Naturdenkmal
- 100-jährige Hochwasserüberflutungsfleichen (Quelle: NCOIS, Stand April 2011)
- Rutschgefährdete Zone (Quelle: Geologischer Dienst, Amt der NÖ Landesregierung (2009) sowie Geologisch-Geotechnisches Gutachten (2011))
- Gefährdetes Wildbach-rt (Quelle: Forstwirtschaftsamt für Wildbach- und Lawenverbauung, Gemeindebauung Wien und Möss, NÖ, Stand: November 2010)
- Gefahrenzone Wildbach gelb
- Retentionsgebiet
- Weid gemäß DKM 2011
- neu hinzugekommene Weidflächen seit dem Weidbestand lt. DKM 2004
- Wasserflächen gemäß DKM 2011

Landschaftsstrukturen

Erhebungsjahr: 2009, 2008, DKM 2011

- Wiese, Weide, Streuobstwiese, Ödland
- Sonstige landwirtschaftlich genutzte Flächen
- Christbaumkultur
- Hecken, Baumgruppen, Verbuschung, Aufforstung
- Gärtenflächen im Siedlungsgebiet (inkl. private Stellplatzflächen)
- Parkanlagen
- Spiel- und Sportplätze
- Abbaufläche
- Befestigte Flächen, Lagerflächen, Parkplätze
- Gebäude