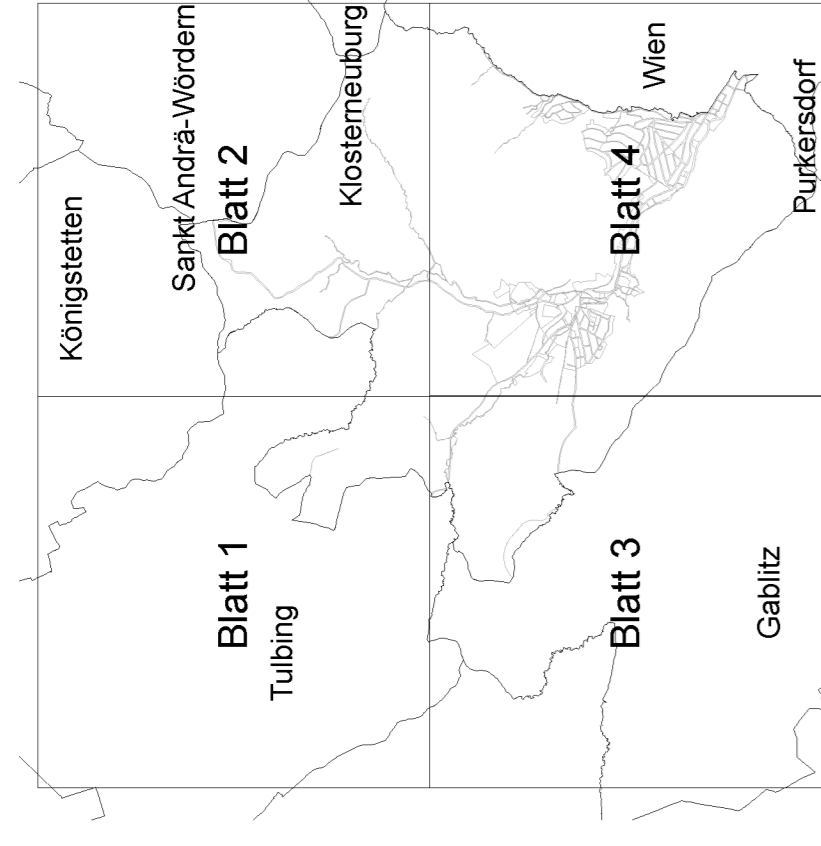


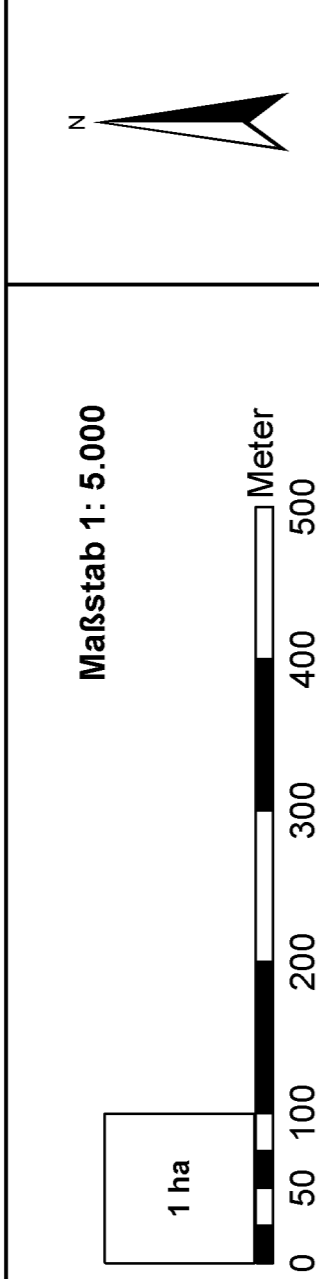
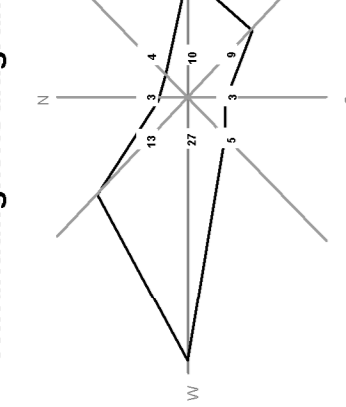
# Örtliches Raumordnungsprogramm 2012 Gemeinde Mauerbach

## Grundlagenplan Grundaussattung Blatt 1

Blattschnittübersicht:



Windauffigkeitsdiagramm:



**Planverfasser:**  
**DI Thomas Knoll**  
 Staatlich befugter und beiderer Ziviltechniker  
 Schillering, 18/6, A-1020 Wien  
 Tel.: +43-1-216 60 91, Fax: DW 15  
 office@knoollconsult.at, www.knoollconsult.at

**Bearbeitung:**  
 DI Ursula Alchorn

Planstand: Juni 2011  
 Plangrundlage: DNV 2011, 6.16.1/2011  
 Zielkennzeichen: 23-Zonenausstattung

### Grundaussattung

#### Legende

##### Verkehr

**Landesstraße**  
 mit Angabe der Nummer

**G**  
 Gemeindestraße  
 auf Basis des Flächenwidmungsplans N. 01-2009

**Gemeindestraße, nicht errichtet**

**P**  
 öffentlicher und privater Parkplatz

**Buslinie**  
 mit Angabe der Zykelle

**Hallestelleneinzugsbereich**  
 von 300 Metern Radius

**Hallestelle**  
 mit Angabe der Art der Hallestelleneinzeichnung

##### Energieversorgung

**Elektrische Freileitung mit besonderer Bedeutung**  
 Angabe der Leitungsspannung

**unterirdische Leitungen**  
 (Bauartspalten sind vorabzuzugleichen)  
 Versorgungsart ist durch die Linienführung zu ermitteln

**Transformator**

##### Wasserversorgung und Abwasserentsorgung

**unterirdischer Wasserleitungsverlauf**

**HB**  
 Hochbehälter

**unterirdischer Kanal**

##### Sonstiges

**Xxxx**  
 Öffentlich Gebäude  
 mit Angabe der Zweckbestimmung

**Xxxx**  
 Bedeutende öffentliche und private Einrichtungen  
 mit Angabe der Art der Einrichtung

**Gemeindeeigene Liegenschaften**  
 außerhalb von Stratanlagen

**Bauleitumhüllende**  
 auf Basis des Flächenwidmungsplans N. 01-2009

