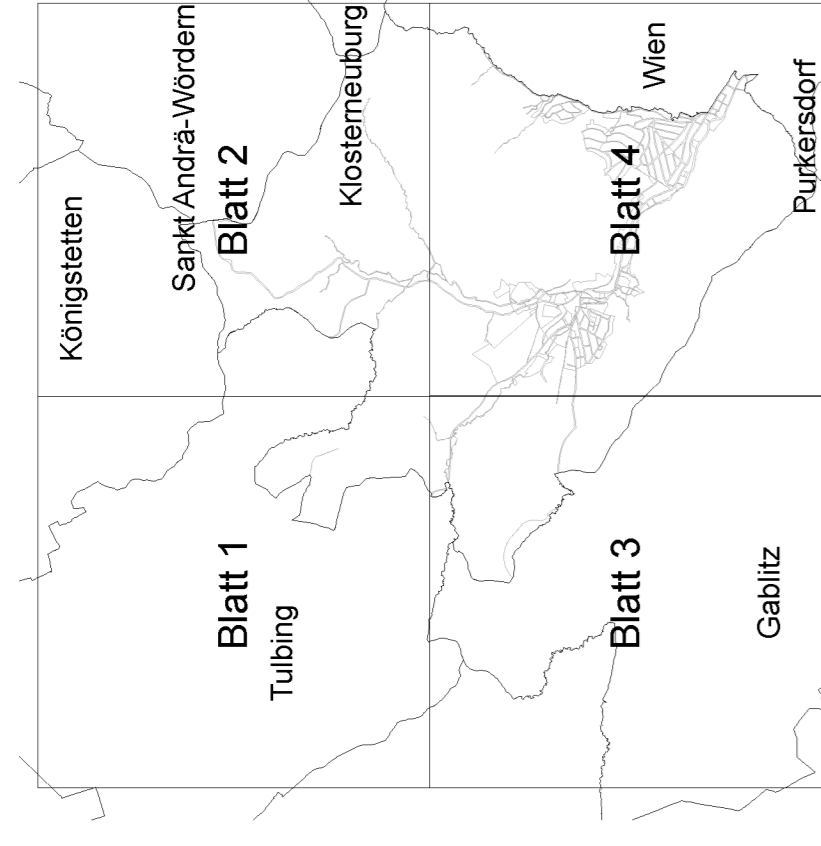
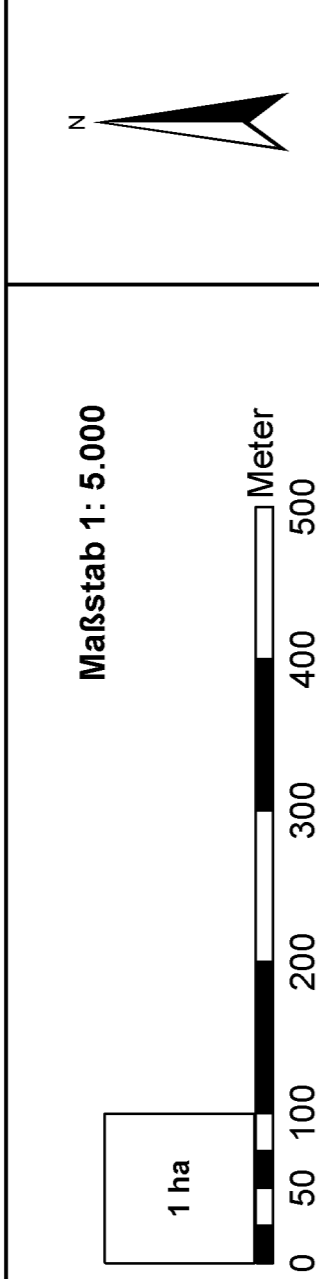
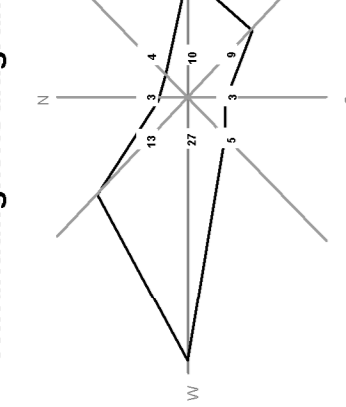


Blattschnittübersicht:



Windauffigkeitsdiagramm:



Planverfasser:
DI Thomas Knoll
Staatlich befugter und beiderer Ziviltechniker
Schiffamtg. 18/6, A-1020 Wien
Tel.: +43-1-216 60 91, Fax DW 15
office@knollconsult.at, www.knollconsult.at



Planstand:
Jan 2011

Plangrundlage:
DW 2011, 6.16.7.2011

Zustimmungszeichen:
23-Zonenaussatung

Bearbeitung:
DI Ursula Alchorn

Grundaussatung

Legende

Verkehr

- Landesstraße
mit Angabe der Nummer
- Gemeindestraße
auf Basis des Flächenordnungsges N. 01-2009
- Gemeindestraße, nicht errichtet
- öffentlicher und privater Parkplatz
- Buslinie
mit Angabe der Zykelle
- Haltestellenzugsbereich
von 300 Metern Radius
- Haltestelle
mit Angabe der Art der Haltestellenbezeichnung

Energieversorgung

- Elektrische Freileitung mit besonderer Bedeutung
Angabe der Leitungsspannung
- unterirdische Leitungen
(Bauartspezies sind vorabzuzugeben, keine digitalen Daten verfügbar)
- Transformator

Wasserversorgung und Abwassersorgung

- unterirdischer Wasserleitungsverlauf
- Hochbehälter
- unterirdischer Kanal

Sonstiges

- Öffentliches Gebäude
mit Angabe der Zweckbestimmung
- Bedeutende öffentliche und private Einrichtungen
mit Angabe der Art der Einrichtung
- Gemeindefremde Liegenschaften
außerhalb von Straßenanlagen
- Bauwandumhüllende
auf Basis des Flächenordnungsges N. 01-2009

