Örtliches Raumordnungsprogramm 2012
Gemeinde Mauerbach

Grundlagenplan Bauliche Bestandsaufnahme
Blatt 1

Blattschnittübersicht:

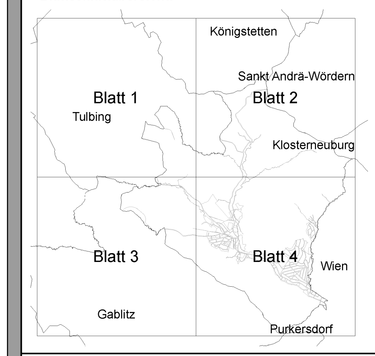

Windhäufigkeitsdiagramm:

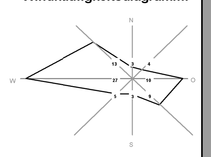

Maßstab 1: 5.000

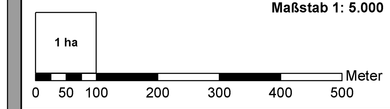

N

Planverfasser:
DI Thomas Knoll
Staatlich befugter und beeideter Ziviltechniker
Schiffamtsg.18/6, A-1020 Wien
Tel.: +43-1-216 60 91, Fax DW 15
office@knollconsult.at, www.knollconsult.at

Bearbeitung:
DI Ursula Aichhorn

Planstand:	Plangrundlage:	Plankennzeichen:
August 2011	DKM 2011, © BEV 2010	03-32/ Bauliche Bestandsaufnahme

Bauliche Bestandsaufnahme

Legende

- mit einem Hauptgebäude bebaute und genutzte Fläche
  (Quelle: Erhebungen mit Stand 2007 mit ergänzenden Angaben seitens der Baubehörde mit Stand Dezember 2009;
  Naturstandsaufnahme EVN Geoinfo, Stand Juli 2010; DKM Stand 2011)
- bebaute Fläche mit einem offensichtlich nicht genutztem Gebäude
- Baulichkeit unter Denkmalschutz
  (Quelle: VO vom 15.01.2002 für Objekte gemäß § 2a DMSG sowie
  Angaben des BDA bezüglich der durch Bescheid geschützten Objekte gemäß § 3 DMSG)
- Baulandflächen
  auf Basis des Flächenwidmungsplans Nr. 01-2009